

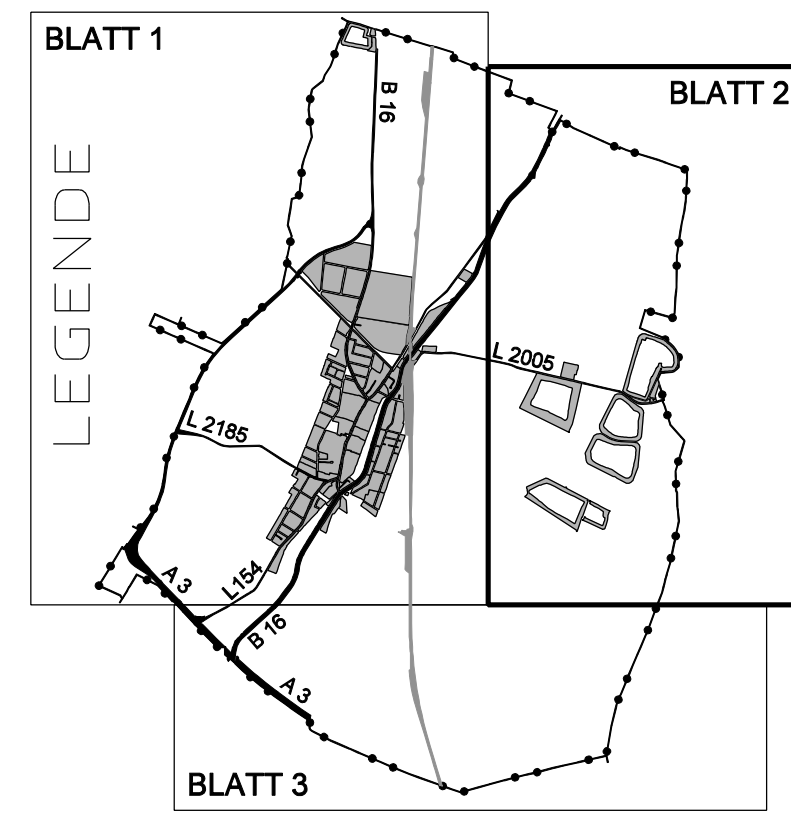
ÖRTLICHES RAUMORDNUNGSPROGRAMM DER GEMEINDE MÜNCHENDORF

FLÄCHENWIDMUNGSPLAN

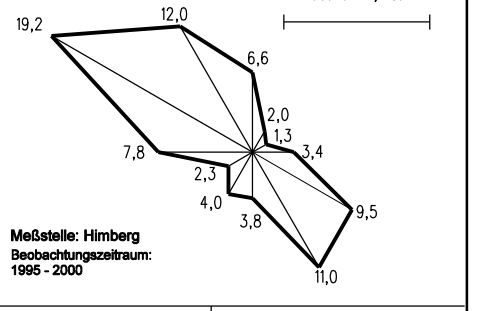
ÄNDERUNG - DIGITALE NEUDARSTELLUNG

BLATT 2

ÜBERSICHT

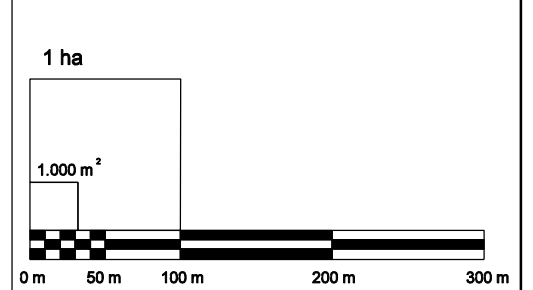


WINDHÄUFIGKEIT IN %:



PLAN-GRUNDLAGE:
DKM 10/2009
© BEV

MASZSTAB M 1 : 5.000



PLANVERFASSER:
DIPL.ING. KARL SIEGL



Ingenieurkonsult für Raumplanung und Raumordnung
Stattf. bef. u. beid. Ziviltechniker
Gschwandergasse 26/2
1170 Wien
01 / 4893500
raumplanung@siegl.co.at
http://www.raumplanung-siegl.at

PLANZAHL:
MÜND - FÄ 1 - 10742 - PD
WIEN, IM JUNI 2011

ÖFFENTLICHE AUFLAGE DES PLANENTWURFES VON 21.03.2011 BIS 02.05.2011	DIESER PLAN (3 BLATT) IST BESTANDTEIL DER VERORDNUNG DES GEMEINDERATES MIT BESCHLUSS VOM 01.06.2011 TOP
IN KRAFT GETRETEN AM	GENEHMIGUNGSKLAUSEL

ÄNDERUNGEN:

